

クイックスタートガイド (ゴルフナビ)

このたびは、Shot Navi Evolve GII をお買い上げいただき誠にありがとうございます。本製品はタッチパネル採用のモデルです。本製品をご活用いただき、スコアアップ、プレーファストにお役立てください。

本紙は本製品をゴルフ場にて使用する際によく使われる主な機能を中心にまとめたガイドです。製品のご使用上の注意、保証規定、製品の詳しい説明や本紙に書かれていない機能・設定内容についてはホームページ取扱説明書を参照ください。

製品情報 / 取扱説明書

User Manual/Product Information
https://shotnavi.jp/snp/evolve_g2/

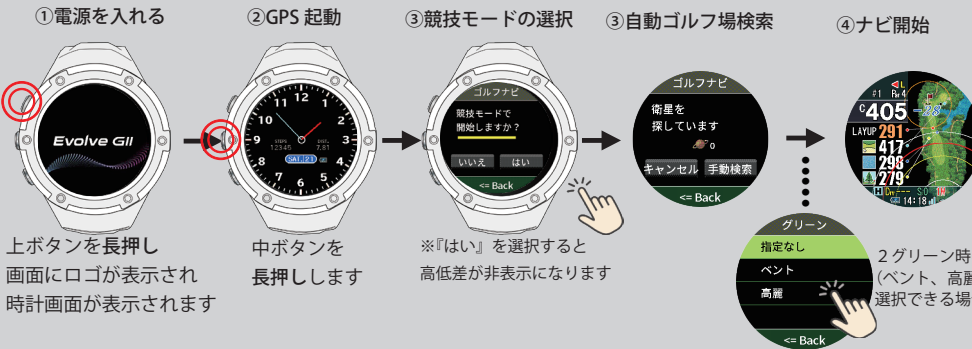


v2604

- 短押し
- 長押し
- タップ 画面にタッチ
- スワイプ 画面を縦・横にスクロール

① ナビ開始方法

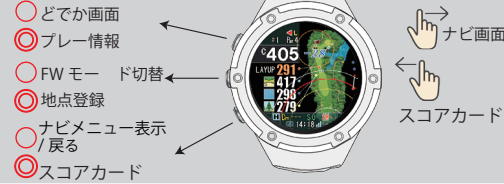
※GPS 受信は、スタートホールのティーインググラウンド周辺にて行ってください



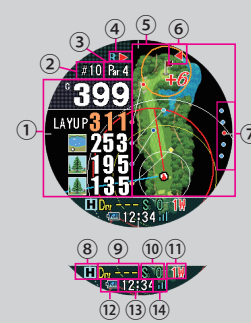
時計画面モードの操作



ナビ画面モードの操作



ナビ画面



- グリーンやハザード等までの残距離を表示
- 現在ホールのホール番号
- 現在ホールのパー数
- 2グリーン時の時の左右グリーン表示
- 現在ホールのレイアウト
- 現在地からのグリーンの方角を表示 (コンパス校正が必要な時は非表示)
- 現在のビューおよびハザード位置
 - 1 番目: グリーンビュー
 - 2 番目: シンプルビュー
 - 3 番目以降: ハザードビュー時に表示しているハザードの位置
- 水平・目安距離アイコン
- 飛距離
- 推奨番手
- 現在の時刻
- スコア
- 電池の残量
- GPS 受信感度

② ナビメニュー

ナビ中断やホール変更など、ナビに関するメニューを表示



ナビ設定から、距離単位の変更などナビに関する設定を行うことができます

各項目をタップして選択または上ボタン短押しで選択し、中ボタン短押しで決定します

③ オートビューチェンジ・オートメジャー機能

※オートメジャー機能は、出荷時の装着設定が右打ち・左腕に設定されています
 メニュー→ナビ設定→オートメジャーから設定変更が可能です

オートビューチェンジ機能

ハザード、シンプル、グリーンなどの3つのビューが残距離に応じて自動で切替

① ハザードビュー



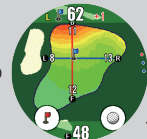
フロントエッジと各ハザードまでの距離を表示

② シンプルビュー



グリーンフロントエッジ、センター、バックエッジまでの距離を表示

③ グリーンビュー

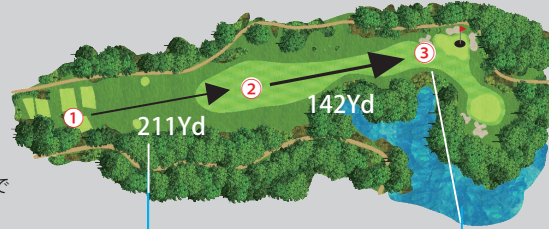


グリーン起伏・形状及び幅、奥行き、フロントエッジ、センターまでの距離を表示

オートメジャー機能 (自動飛距離計測)

自動でスイングを検知し地点登録を行います

※短い距離のアプローチなど自動で検知しない場合、手動で地点登録を行ってください



① ティーショットを自動検知し、地点登録

Drv が黄色から赤に変わります



② セカンド地点では①からの飛距離を自動表示

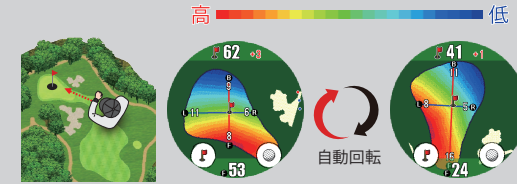


③ サード地点では②からの飛距離を自動表示

グリーンビュー時に画面のピンマークをタッチすると画面の数字が消え、ピンポイント登録ができます

④ Dynamic Green Eye 機能


グリーンビューの時グリーン起伏 (アンジュレーション) を色で表示



現在地から見たグリーン形状と同じになるように表示が自動回転して、幅、奥行き、フロントエッジ、センターまでの距離を表示します

*競技モードでご使用の際は Dynamic Green Eye は表示しません

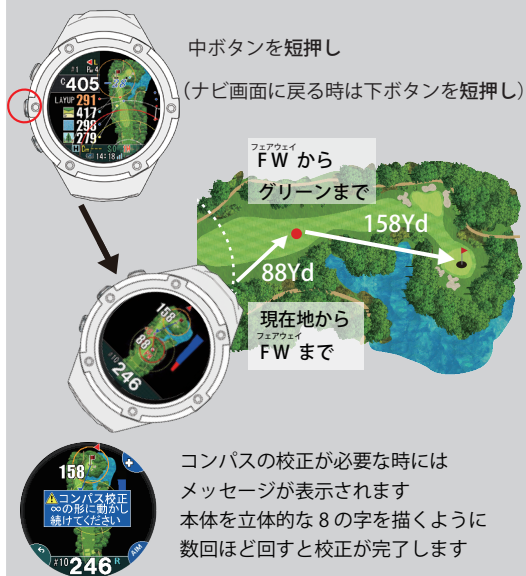
⑤ 3点間距離計測



シンプルビューまたはハザードビュー時にレイアウト上でタップすると、現在地からタップした地点までの距離 (赤線) と、その地点からグリーンセンターまでの距離 (青線) を同時に表示します

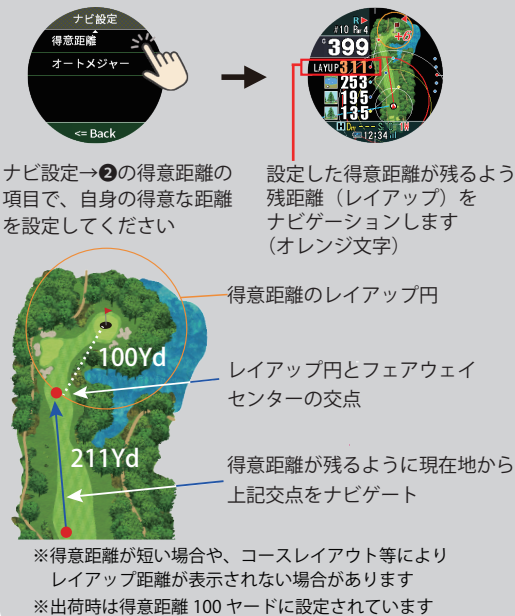
⑥ フェアウェイナビ機能

フェアウェイナビ機能では、現在地から自分が打ちたい方向のFWの中心までの距離と、その地点からグリーンまでの距離を表示



⑦ レイアップナビ

次打でグリーンを得意距離で狙えるよう、レイアップの距離を案内



⑧ 高低差表示

「水平距離」と高低差を加味した「目安距離」の表示を切替



⑨ 表示オプション

ラウンド中、距離の円を表示、非表示の設定をすることが可能

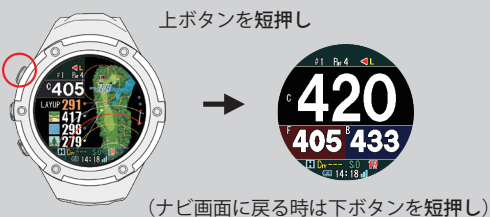


⑩ スコアカード

スコア (ストローク、パット) を簡単に入力



⑪ どでか文字表示



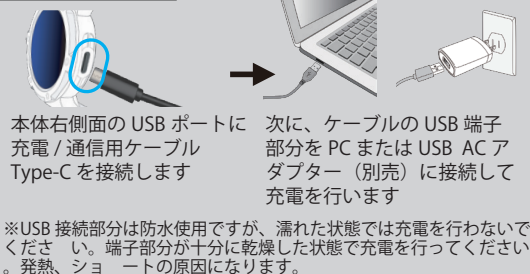
⑫ 2グリーン手動切替方法



⑬ GPSの受信について



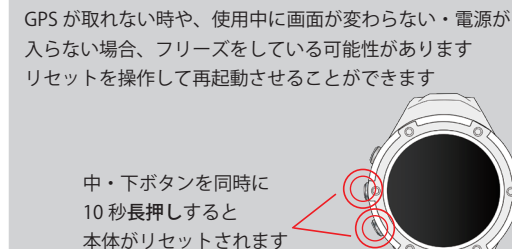
⑭ 充電方法



⑮ ナビ終了・電源を切る



⑯ リセット



⑰ 本体仕様

寸法	Ø47.5 x 14 mm (ベルト除く)
重量	53g
ディスプレイ	MIP カラー反射型液晶
バッテリー	リチウムポリマーバッテリー
防水	IPX7 (生活防水程度)
フル充電時間	約 2.5 時間 (PC 経由)
連続使用时间	GPS 使用時最大約 8 時間 時計約 15 日※
データの更新方法	USB ストレージモードによるデータ更新
付属品	充電 / 通信用 USB ケーブル Type-C クイックスタートガイド兼保証書

※2:バッテリーの連続使用時間は使用機能・使用期間などにより変化します。